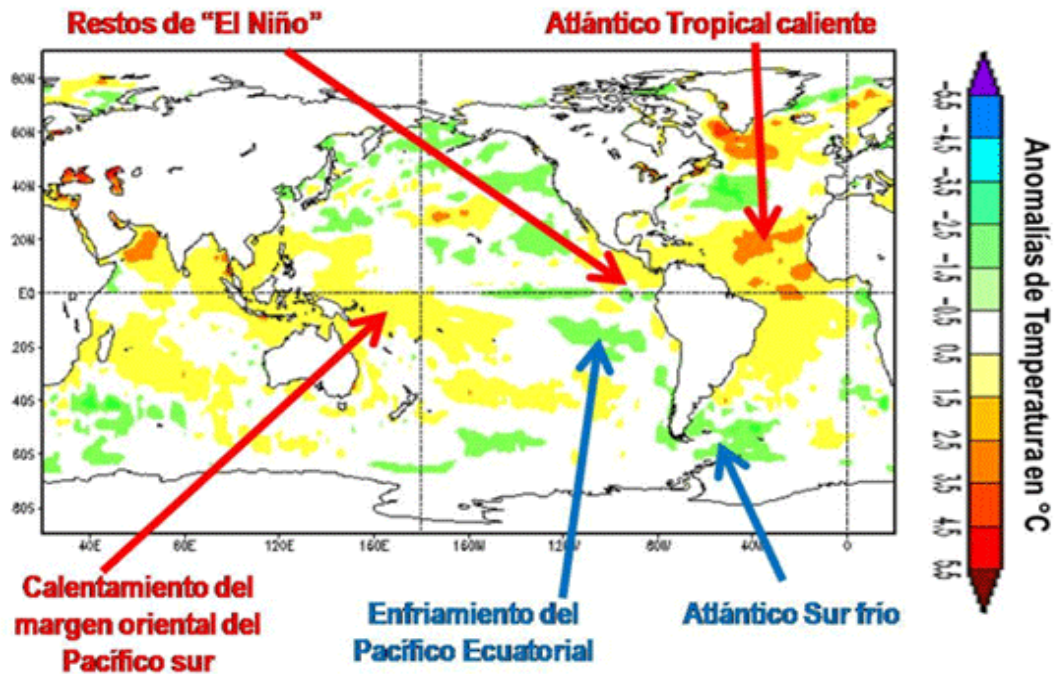
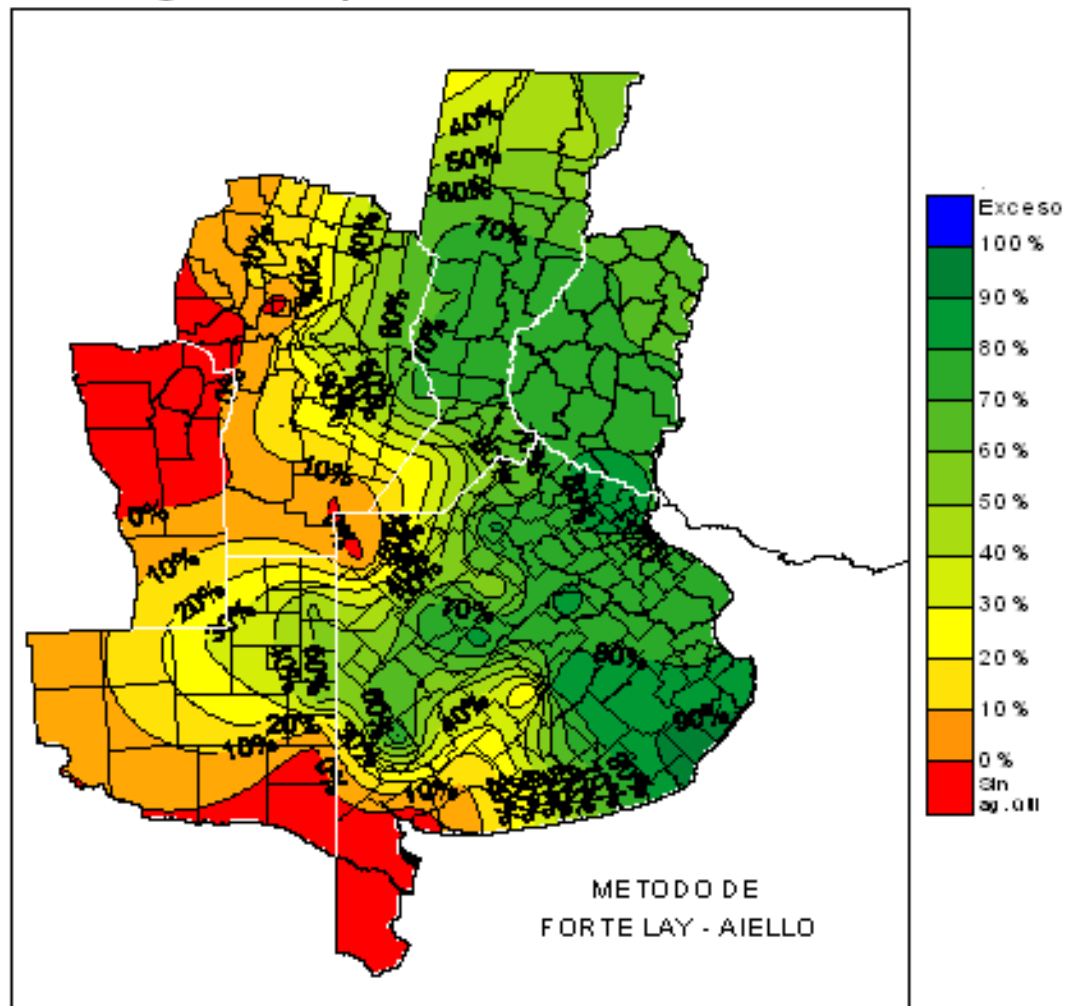


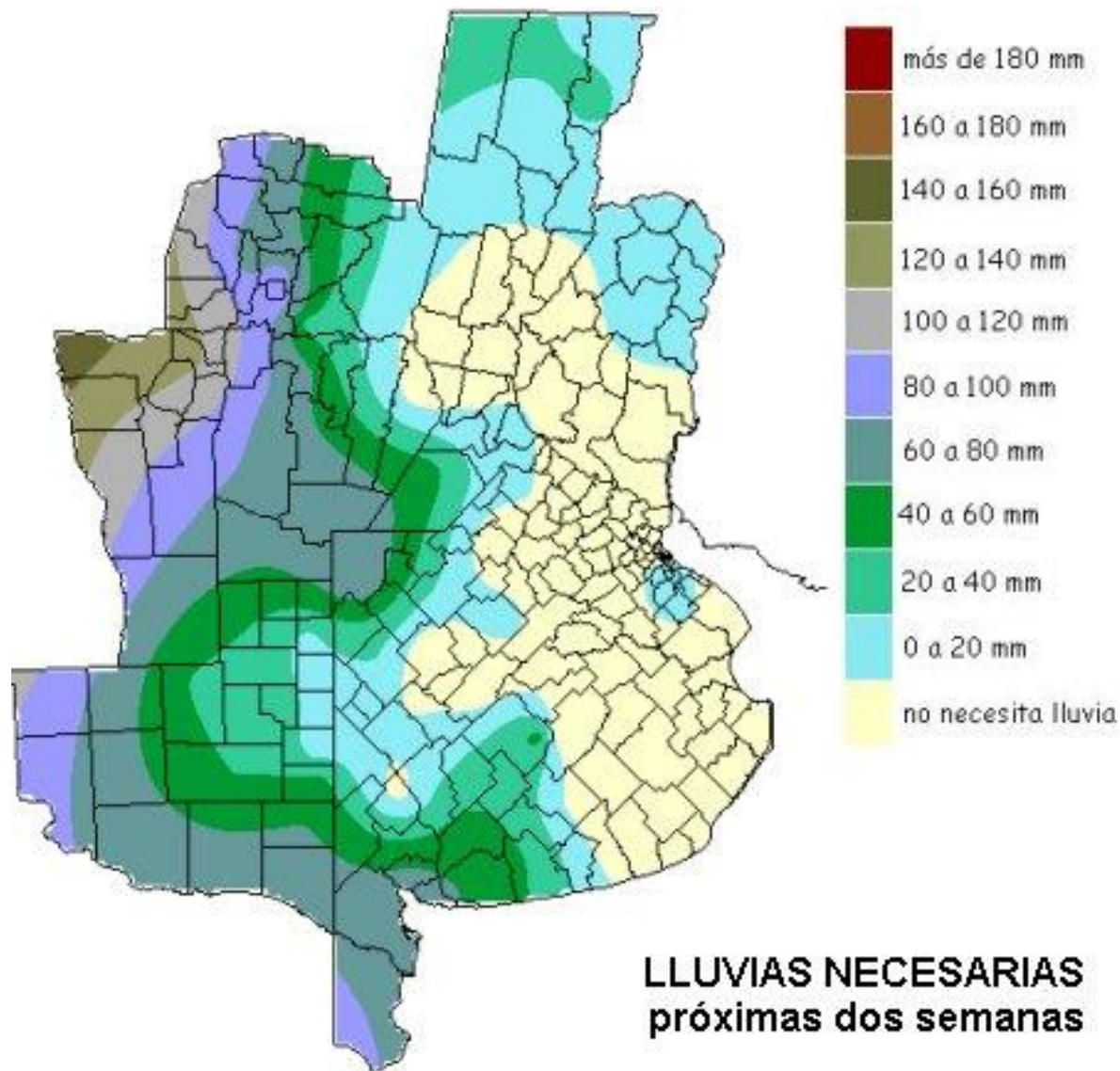
ARGENTINA

Figura 1 – Promedio de anomalías globales de temperatura del mar del 23 al 29 de Mayo de 2010 (Fuente CMB/NOAA)



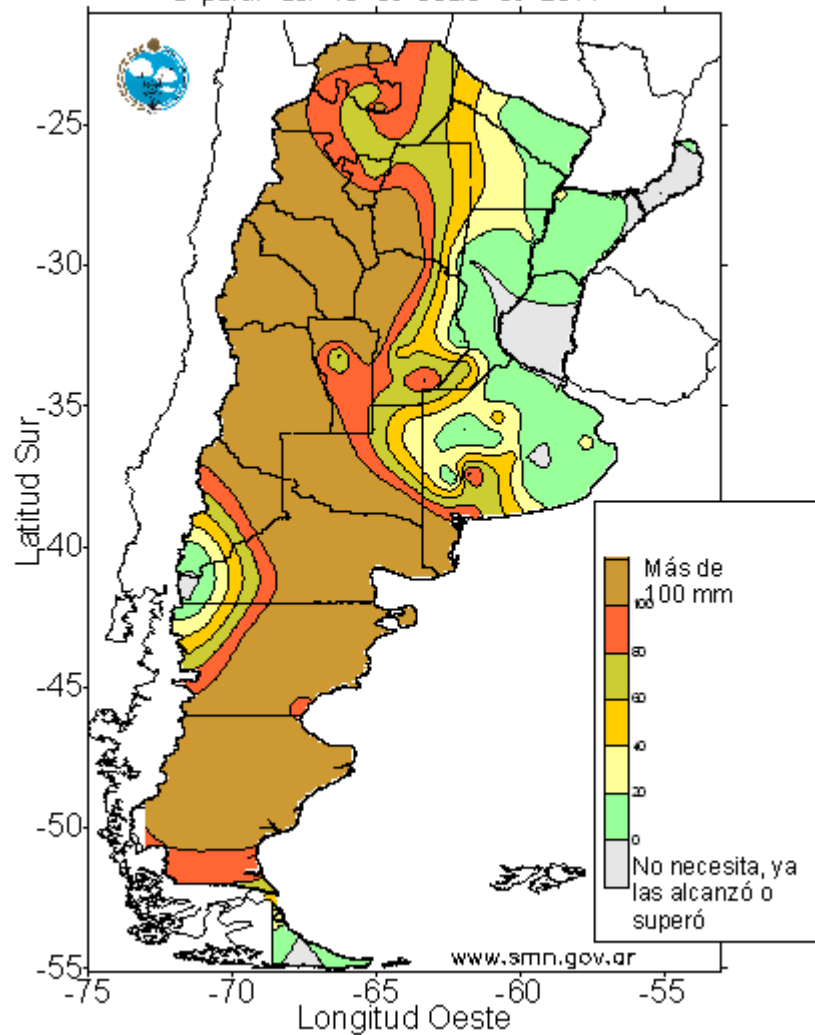
RESERVA DE AGUA ÚTIL EN EL SUELO
(como % de la capacidad de agua útil total)
en la Región Pampeana el 10 de JULIO de 2011



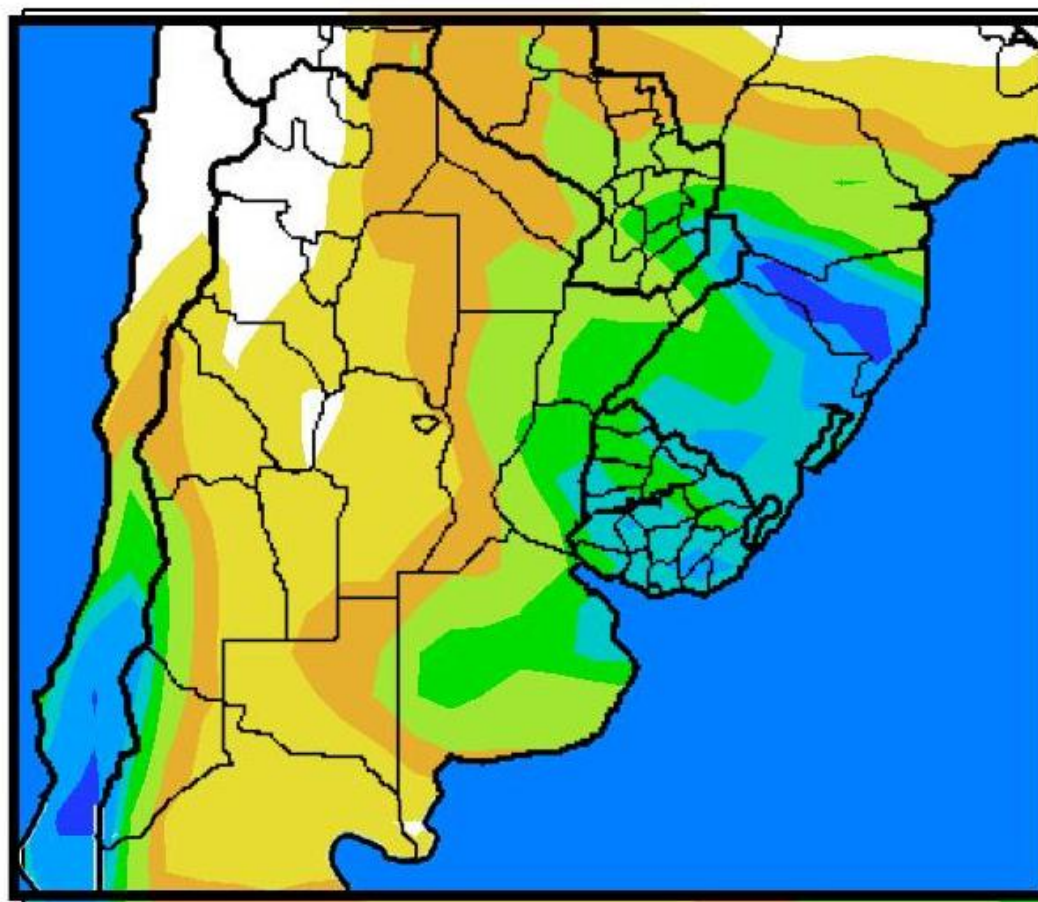


AGUA NECESARIA para tener BUENAS CONDICIONES en los próximos 10 DIAS

a partir del 10 de JULIO de 2011



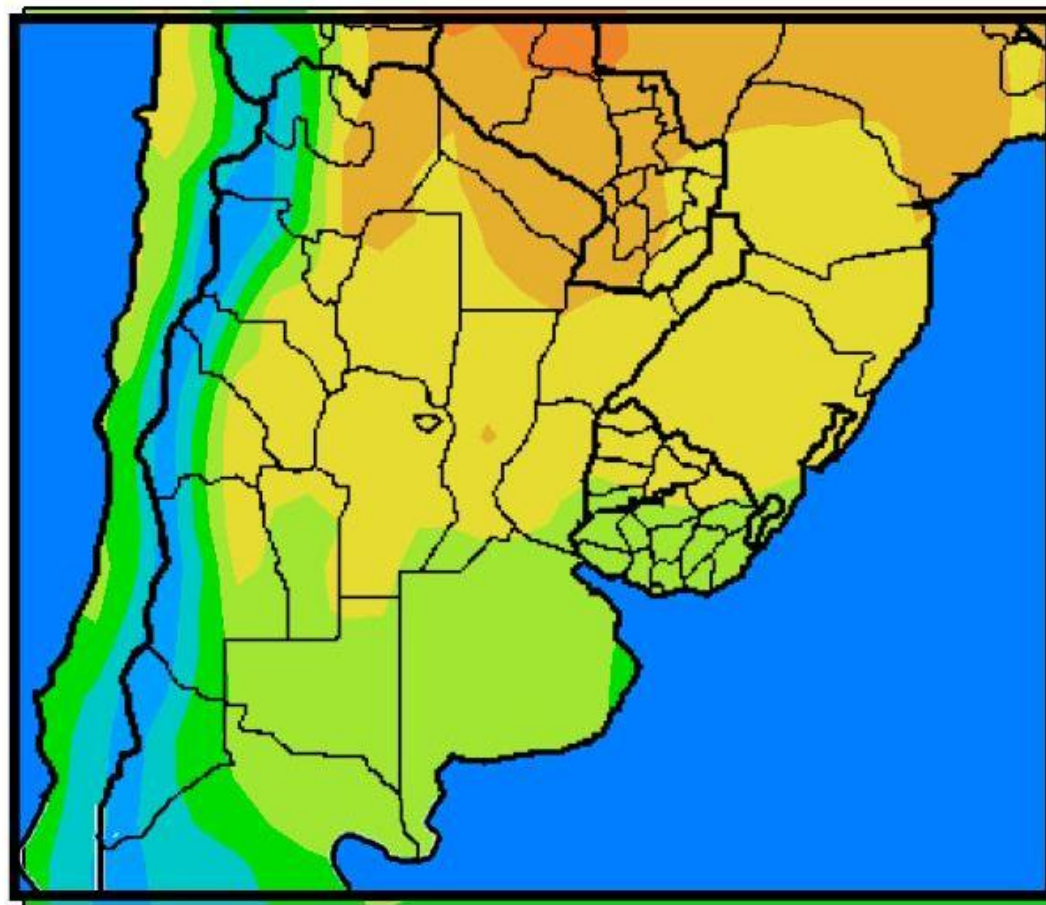
PRECIPITACIONES



14 al 21 de Julio de 2011



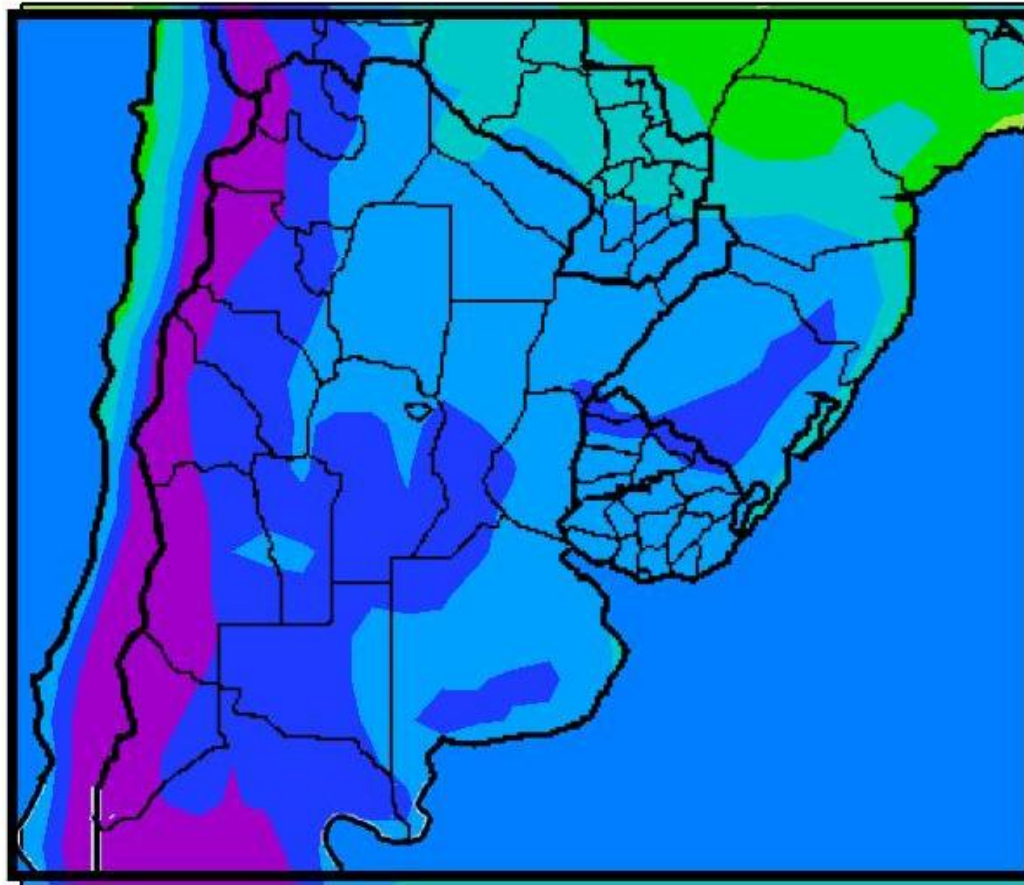
TEMPERATURA MAXIMA



14 al 21 de Julio de 2011



TEMPERATURA MÍNIMA



14 al 21 de Julio de 2011

